







Zonage réglementaire

(Risques de mouvements de terrain, d'inondation, de crue torrentielle et de ruissellement)

Le PPRN de Valensole comporte également des plans de zonage relatifs aux risques de retrait-gonflement des argiles et d'incendie de forêt

Légende :

- Niveau de contraintes**
-  **Zones d'interdictions**
(réglements R1 à R5 et R10)
 -  **Zones de contraintes moyennes ou faibles**
(réglements B11 à B19)
 -  **Zones de contraintes fortes**
(réglements B20 et B21)
 -  **Zones sans contrainte spécifique**
Pour les risques de mouvements de terrain, d'inondation, de crue torrentielle et de ruissellement.



Service instructeur :
Direction départementale des territoires

Vu pour être annexé à l'arrêté préfectoral
N° 2018-310-002
du 6 novembre 2018

Bureau d'études :
Alp'Géorisques

Octobre 2018

Echelle : 1/10 000

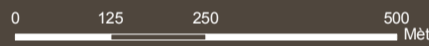


Schéma d'assemblage :

